

Patrick Spahr
Mättningsingenjör
08-591 260 00 vx
geodata@sigtuna.se

Fastighet: Silvertorget, Sigtuna stadsängar
Areal (enl Lantmäteriet):
Skala: 1:200
Originalformat:A3L

Kartan upprättad av Geodataenheten 2021-11-09

KOORDINATSYSTEM




Plan: SWEREF99 18 00 Höjd: RH2000

UPPLYSNINGAR

Redovisning av rättigheter och bestämmelser kan vara ofullständig.

Före schaktning bör kontakt tas med el-, tele-, kabeltv-, fiberkabel- samt fjärrvärmeoperatör angående underjordiska ledningar.

TECKENFÖRKLARING

— — — — —	Fastighetsgräns	1:23	Fastighetsbeteckning
/// /// ///	Staket		Byggnader, fasadlinjer resp. takliv
— — — — —	Stödmur		Belysningsstolpe
— — — — —	Häck, mittlinje		Torgstånd, ytor
— — — — —	Väggkant		
.....	Ägoslagsgräns		
- - - - -	GC-väg		

