

Patrick Spahr
Mättningsingenjör
08-591 260 00 vx
geodata@sigtuna.se

Fastighet: Sätuna torg, Märsta
Areal (enl Lantmäteriet):
Skala: 1:200
Originalformat: A3L

Kartan upprättad av Geodataenheten 2021-11-09

KOORDINATSYSTEM

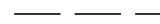

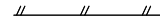





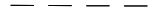


Plan: SWEREF99 18 00 Höjd: RH2000

UPPLYSNINGAR

Redovisning av rättigheter och bestämmelser kan vara ofullständig.

Före schaktning bör kontakt tas med el-, tele-, kabeltv-, fiberkabel- samt fjärrvärmeoperatör angående underjordiska ledningar.

TECKENFÖRKLARING

	Fastighetsgräns		Fastighetsbeteckning
	Staket		Byggnader, fasadlinjer resp. takliv
	Stödmur		Belysningsstolpe
	Häck, mittlinje		Torgstånd, ytor
	Väggkant		
	Ägoslagsgräns		
	GC-väg		

