



Titel
PM Geoteknik, Bilaga A

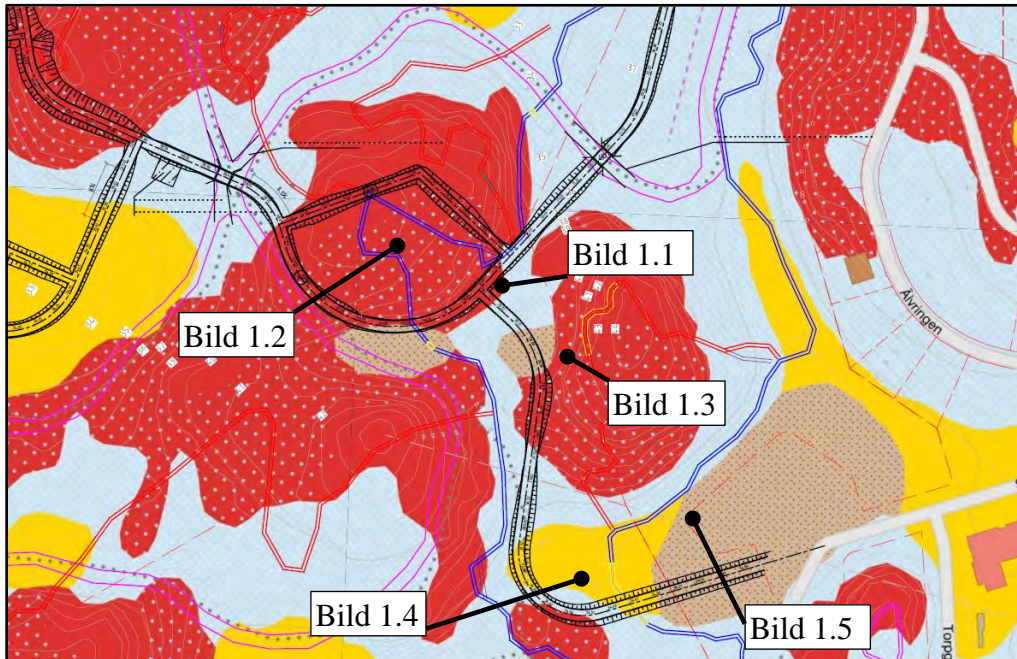
Uppdragsnummer 3005-2201S Dokumentbeteckning
Bilaga A – Bilder från platsbesök

Dokumentdatum
2022-05-25
Handläggare
CTN

Rev. datum
-
Status

1 (11)
Rev.
-

1 Område 1



Bildkarta över område 1



Bild 1.1, tagen i område 1.

Titel
PM Geoteknik, Bilaga A

Uppdragsnummer Dokumentbeteckning
3005-2201S Bilaga A – Bilder från platsbesök

Dokumentdatum
2022-05-25

Rev. datum
-

Handläggare
CTN

Status

2 (11)

Rev.
-



Bild 1.2, tagen i område 1



Bild 1.3, tagen i område 1 mot det norra sumpmarksområdet.

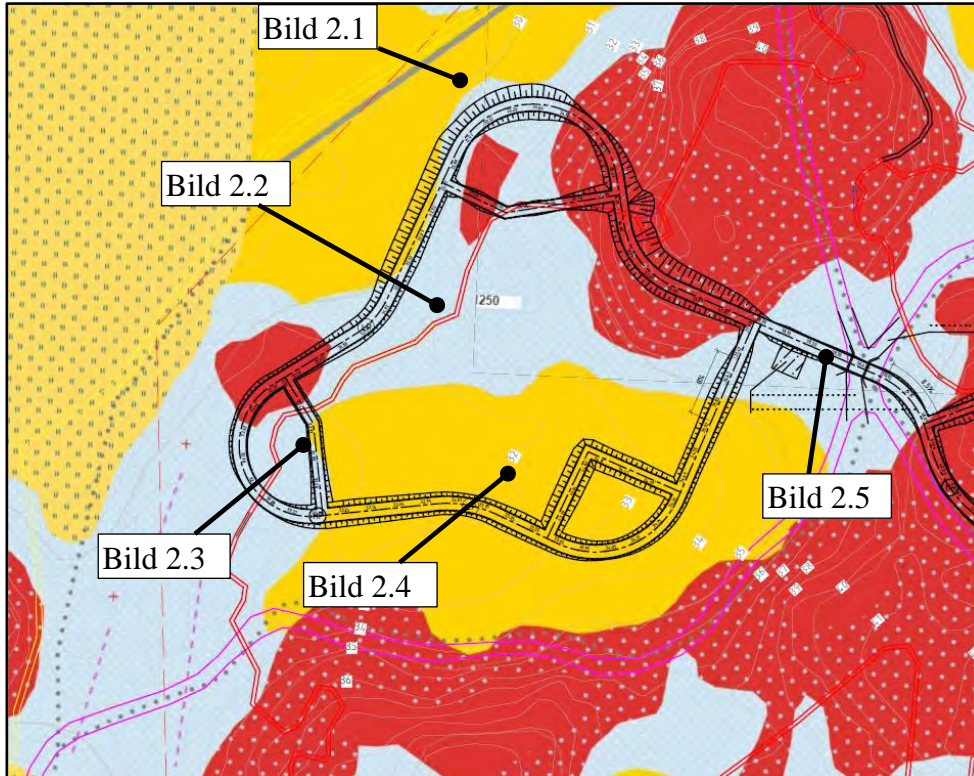


Bild 1.4, tagen vid planerad anslutningsväg söder om område 1.



Bild 1.5, tagen vid sumpmarken, vid planerad anslutningsväg söder om område 1.

2 Område 2



Bildkarta över område 2



Bild 2.1, tagen i område 2.



Bild 2.2, tagen i område 2.



Bild 2.3, tagen i område 2.

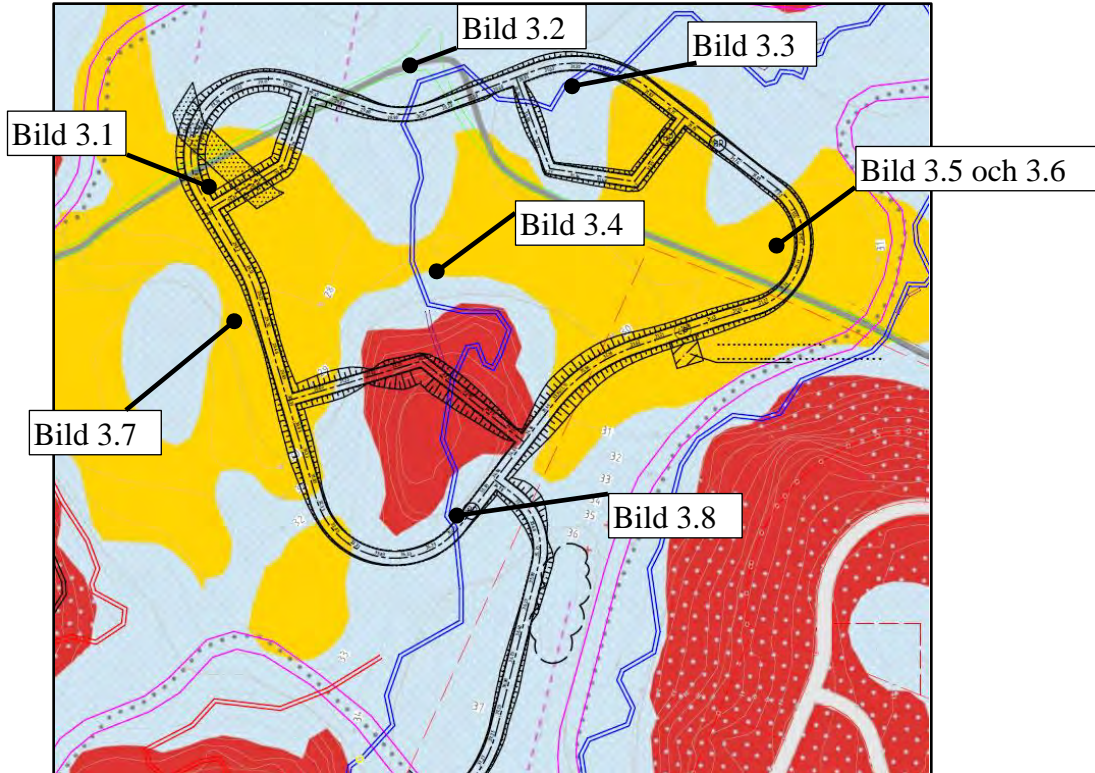


Bild 2.4, tagen i område 2.



Bild 2.5, tagen i område 2.

3 Område 3



Bildkarta över område 3



Bild 3.1, tagen i område 3.



Titel

PM Geoteknik, Bilaga A

Uppdragsnummer

3005-2201S

Dokumentbeteckning

Bilaga A – Bilder från platsbesök

Dokumentdatum

2022-05-25

Rev. datum

-

Handläggare

CTN

Status

8 (11)

Rev.

-



Bild 3.2, tagen söder ut i område 3.



Bild 3.3, tagen öster ut i område 3.



Bild 3.4, tagen i område 3.



Bild 3.5, tagen norr ut i område 3.



Titel

PM Geoteknik, Bilaga A

Uppdragsnummer

3005-2201S

Dokumentbeteckning

Bilaga A – Bilder från platsbesök

Dokumentdatum

2022-05-25

Rev. datum

-

Handläggare

CTN

Status

10 (11)

Rev.

-



Bild 3.6, tagen väster ut i område 3.



Bild 3.7, tagen i område 3.



Bild 3.8, tagen i område 3.