

+ X=6613000  
+ Y=139160

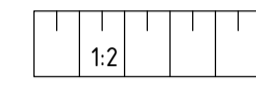
+ X=6613000  
+ Y=139360

+ X=6612920  
+ Y=139360

KOORDINATSYSTEM  
PLANSYSTEM: SWEREF 99 18 00  
HÖJDSYSTEM: RH2000

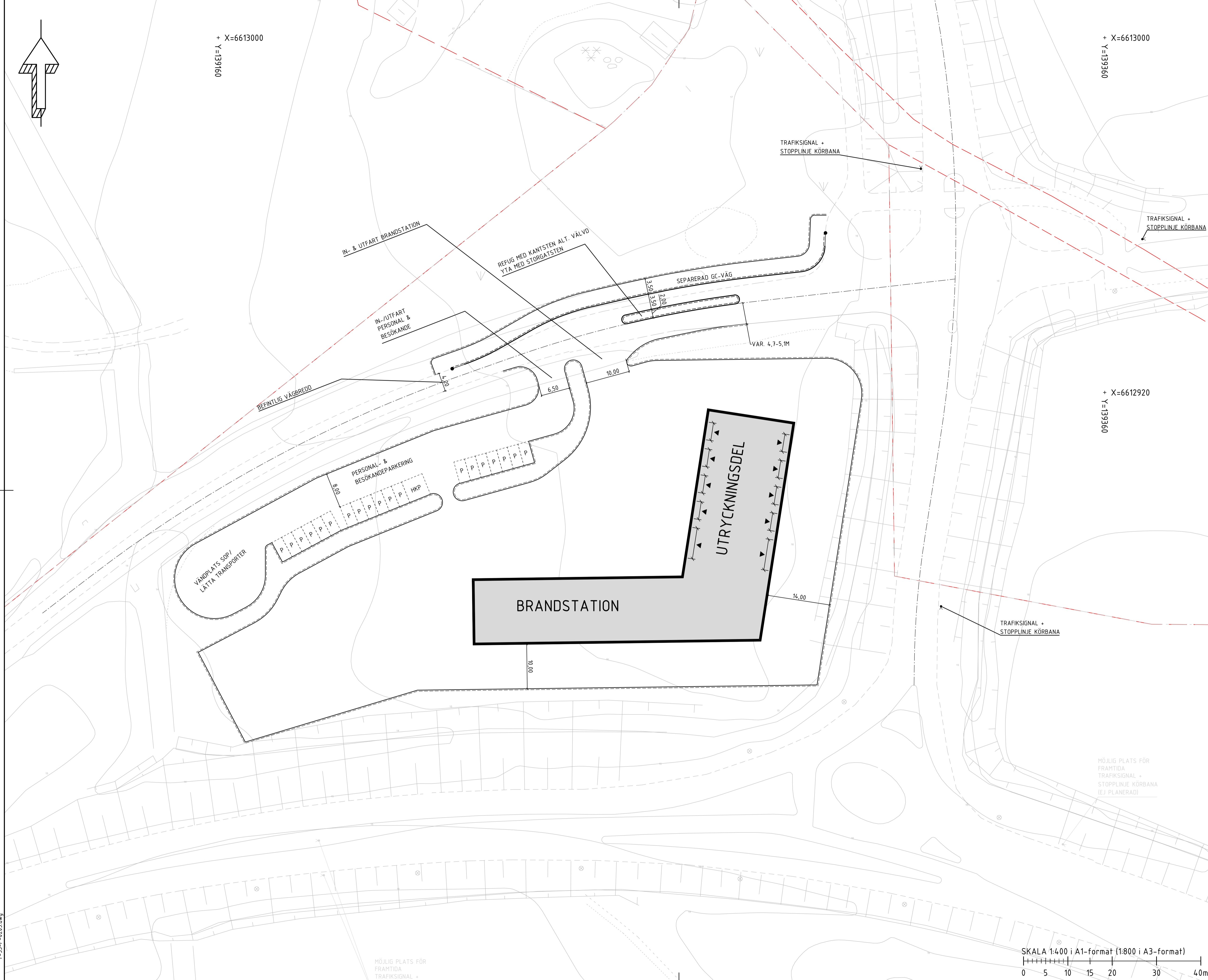
TECKENFÖRKLARING

- 0/000 BEF. BELÄGGNINGSKANT
- BERÄKNAD HUVDLINJE
- BELÄGGNINGSKANT
- STÖDREMSA
- PARKERINGSPÅS
- HÖGRYGG/LÄGLINJE
- KANTSTÖDSLINJE
- KANTSTÖD DOPPAS TILL VISION 0 CM
- KANTSTÖDSLINJE VISION ENL. TEXTANGIVELSE
- SLÄNT
- SLÄNTLUTNING
- TRAFIKSIGNAL



ANMÄRKNINGAR  
BYGGNAD ÄR ENDAST ILLUSTRATION  
OCH INTE FAKTISK UTFORMNING

HÄNVISNINGAR



BET	ANT	ÄNDRINGEN AVSER	DATUM	SIGN
STATUS				

FÖRSLAGSHANDLING  
BRANDSTATION TULLEN  
SIGTUNA KOMMUN

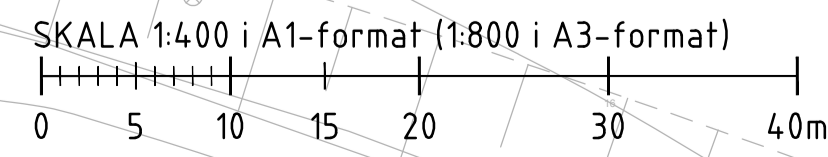


Structor STRUCTOR UPPSALA AB  
www.structor.se

<input type="checkbox"/> M	<input type="checkbox"/> R	<input checked="" type="checkbox"/> T	<input type="checkbox"/> W
UPPGÅR NR:	UTDRAG NR:	ANSVARIG:	HANDLÄGGARE:
2021	P. WIVSTAD	P. WIVSTAD	E. GRANHAGEN
DATUM:	2020-02-25		

FÖRSLAG 3: BRANDSTATION, UTFORMNING  
IN-/UTFARTER & LÄGE TRAFIKSIGNALER  
PLAN

SKALA:	NUMMER:	BET:
1:400	T-33.1-0103	



XREF: X-97-P-0001.dwg  
ACAD-D-01-P-121.dwg  
ACAD-D-01-P-111.dwg  
D-30-T-001.dwg  
T-33-P-0203.dwg

PLO: 2020-02-24 15:16 U:\2021\_BRANDSTATION TULLEN\TRITREFAT-331-0103.DWG PATRIK WIVSTAD