

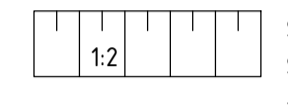
+ X=6613000  
+ Y=139160

+ X=6613000  
+ Y=139360

**KOORDINATSYSTEM**  
PLANSYSTEM: SWEREF 99 18 00  
HÖJDSYSTEM: RH2000

**TECKENFÖRKLARING**

- BEF. BELÄGGNINGSKANT
- BERÄKNAD HUVDLINJE
- BELÄGGNINGSKANT
- STÖDREMSA
- PARKERINGSPLATS
- HÖGRYGG/LÄGLINJE
- KANTSTÖDSLINJE
- KANTSTÖD DOPPAS TILL VISNING 0 CM
- KANTSTÖDSLINJE VISNING ENL. TEXTÅNGIVELSE
- SLÄNT
- SLÄNTLUTNING
- TRAFIKSIGNAL



**ANMÄRKNINGAR**  
BYGGNAD ÄR ENDAST ILLUSTRATION  
OCH INTE FAKTISK UTFORMNING

**HÄNVISNINGAR**

+ X=6612920  
+ Y=139360

JUSTERING AV BEF. VÄGMÄLNING  
FÖR IN-/UTFART BRANDSTATION

TRAFIKSIGNAL +  
STOPPLINJE KÖRBANA

MÖJIG PLATS FÖR  
FRAMTIDA  
TRAFIKSIGNAL +  
STOPPLINJE KÖRBANA  
(EJ PLANERAD)

IN-/UTFART PERSONAL &  
BESÖKANDE

TRAFIKSIGNAL +  
STOPPLINJE KÖRBANA

TRAFIKSIGNAL +  
STOPPLINJE KÖRBANA

PERSONAL- &  
BESÖKANDEPARKERING

UTRYCKNINGSDDEL

BRANDSTATION

SEPARERAD GC-VÄG

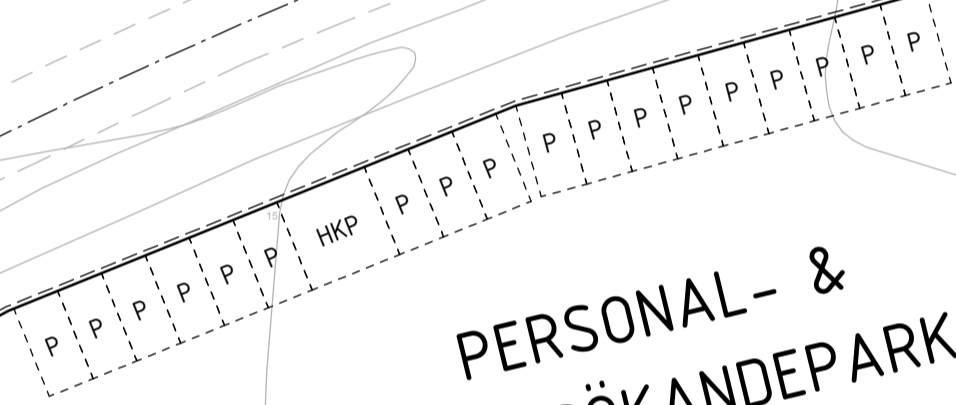
VAR. 7-8,3M

10,00

21,00

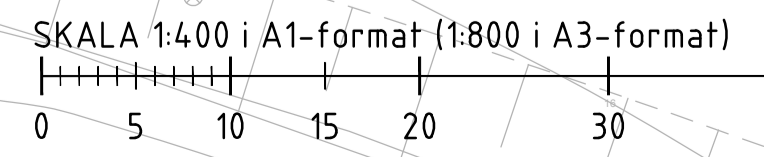
12,00

8,00



XREF: X-97-P-0001.dwg  
T-33-P-0201.dwg  
ACAD-D-01-P-121.dwg  
ACAD-D-01-P-111.dwg  
D-30-T-001.dwg

MÖJIG PLATS FÖR  
FRAMTIDA  
TRAFIKSIGNAL



BET	ANT	ÄNDRINGEN AVSER	DATUM	SIGN
STATUS				

**FÖRSLAGSHANDLING**  
**BRANDSTATION TULLEN**  
SIGTUNA KOMMUN



**Structor** STRUCTOR UPPSALA AB  
www.structor.se

<input type="checkbox"/> M	<input type="checkbox"/> R	<input checked="" type="checkbox"/> T	<input type="checkbox"/> W	UTDRAGS NR	ANSVARIG	HANDLÄGGARE
2021		P. WIVSTAD			P. WIVSTAD	E. GRANHAGEN
DATUM		2020-02-25				

FÖRSLAG 1: BRANDSTATION, UTFORMNING  
IN-/UTFARTER & LÄGE TRAFIKSIGNALER  
PLAN

SKALA	NUMMER	BET
1:400	T-33.1-0101	

PL: 2020-02-24 10:45 UK2021\_BRANDSTATION\_TULLEN\_VIVITDEFAT-331-0101.DWG PATRIK WIVSTAD