




















Sigtuna kommun
Översiktsplan 2014

Rekommendationer för
mark- och vattenanvändning

TECKENFÖRKLARING

-  Befintlig bebyggelse
-  Historisk stads kärna Sigtuna stad
-  Landsbygd - Pågående mark- och vattenanvändning. Område där dagens mark- och vattenanvändning huvudsakligen ska fortgå.
-  Grönstruktur - Helhetsbedömning utifrån värdefull natur, kultur och friluftsliv. Grönstruktur sammanfattar ekologiska system och ekosystemtjänster.
-  Naturreservat
-  Vatten - Sjöar och vattendrag
-  Särskilda verksamhetsområden
-  Bebyggelseutveckling kring kollektivtrafiknod
-  Bebyggelseutveckling inom och i anslutning till tätort
-  Regional stads kärna
-  Förändringsområde F - huvudsakligen bostäder
-  Förändringsområde Fs - Verksamhetsområde
-  Verksamhetsområde V - Område utanför tätorterna för nya verksamheter
-  Utredningsområde U

Befintlig infrastruktur

-  Väg - Större statlig väg redovisas med vägnummer
-  Järnväg - Ostkustbanan och Arlandabanan
-  Stomnät för kollektivtrafik
-  Regionalt cykelstråk
-  Kollektivtrafiknod

Planerad infrastruktur

-  Väg - Eventuell ny vägdragning
-  Järnväg - Eventuellt ny järnvägsdragning
-  Stomnät för kollektivtrafik
-  Regionalt cykelstråk
-  Kollektivtrafiknod

